PLAN DE SITUATIE
Scara 1:500

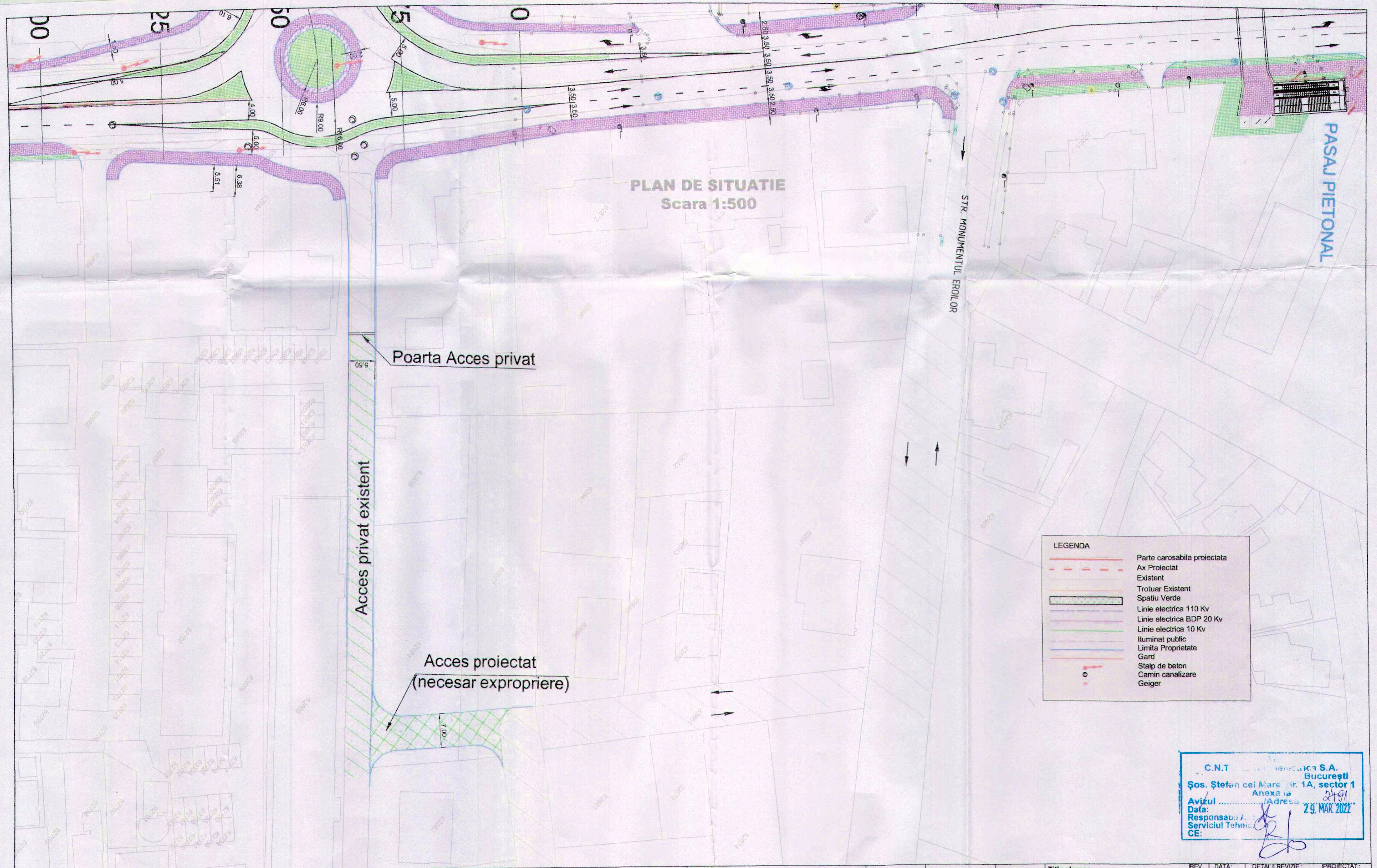

STR. MONUMENTUL EROILOR
PASAJ PIETONAL
Poarta Acces privat
5.50
Acces privat existent
Acces proiectat
(necesar expropriere)
7.00
5.51
6.38
4.00
5.00
R9.00
R6.00
R8.00
3.50
2.50
LEGENDA
Parte carosabila proiectata
Ax Proiectat
Existent
Trotuar Existent
Spatiu Verde
Linie electrica 110 Kv
Linie electrica BDP 20 Kv
Linie electrica 10 Kv
Iluminat public
Limita Proprietate
Gard
Stalp de beton
Camin canalizare
Geiger

C.N.T [illegible] S.A.
București
Şos. Ştefan cel Mare nr. 1A, sector 1
Anexa la
Avizul ..../Adresa 2491
Data: 29. MAR. 2022
Responsabil A.:
Serviciul Tehnic:
CE:

PROIECTANT : S.C. CONSITRANS S.R.L.	**BENEFICIAR :** MINISTERUL TRANSPORTURILOR COMPANIA NAȚIONALĂ DE ADMINISTRARE A INFRASTRUCTURII RUTIERE	**FUNCTIA :**	**NUME :**	**SEMNATURA:**	**Titlu plansa :**	REV. / DATA: / DETALII REVIZIE : / PROIECTAT :
	INVESTITIA : ELABORARE STUDIU DE FEZABILITATE _RETEAUA DE INFRASTRUCTURA INTEGRATA PENTRU ZONA ORBITALA BUCURESTI_LARGIRE LA 4 BENZI DN 1A SI MASURI DE SIGURANTA RUTIERA PE SECTORTUL CUPRINS INTRE CENTURA BUCURESTI SI INTERSECTIA CU SOS. CHITILA - MOGOSOAIA	COORDONATOR DE PROIECT	ing. Catalin CIUBOTARIU		PLAN DE SITUATIE DN 1A	
		SEF PROIECT SPECIALITATE	ing. Victor RADULESCU	RVb		
UNIUNEA EUROPEANĂ Instrumente Structurale 2014-2020	**FAZA PROIECTARE :** STUDIU DE FEZABILITATE	PROIECTAT	ing. Victor RADULESCU	RVb	LUCRARI DE DRUM	
PROIECT CO-FINANȚAT DIN FONDUL DE COEZIUNE, PRIN PROGRAMUL OPERAȚIONAL INFRASTRUCTURĂ MARE	**Contract** 92/105060/23.12.2021 **Proiect :** 001/2022 **Data :** 06/2021 **Scara :**	VERIFICAT	ing. Alexandru PRODAN		**Cod plansa :** P-CST-00122-1-PRD1-SF-01-PS - 002-R00	

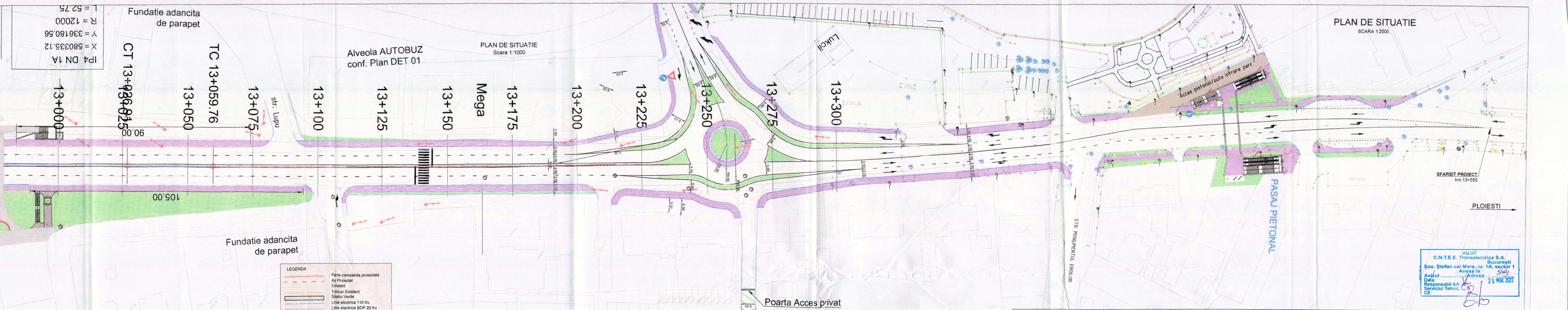
PLAN DE SITUATIE
SCARA 1:2000
PLAN DE SITUATIE
Scara 1:1000
IP4 DN 1A
X = 580335.12
Y = 336180.56
R = 12000
L = 52.75
Fundatie adancita de parapet
Fundatie adancita de parapet
Alveola AUTOBUZ conf. Plan DET 01
CT 13+036.91
TC 13+059.76
13+000
13+025
13+050
13+075
13+100
13+125
13+150
13+175
13+200
13+225
13+250
13+275
13+300
str. Lupu
Mega
Lukoil
90.00
105.00
R9.00
R16.00
Poarta Acces privat
Acces pietonal/auto intrare parc
STR. MONUMENTUL EROILOR
PASAJ PIETONAL
SFARSIT PROIECT
km.13+550
PLOIESTI
STR.
LEGENDA
Parte carosabila proiectata
Ax Proiectat
Existent
Trotuar Existent
Spatiu Verde
Linie electrica 110 Kv
Linie electrica BDP 20 Kv
Linie electrica 10 Kv
Iluminat public
Limita Proprietate
Gard
Stalp de beton
Camin canalizare
Geiger

VIZAT
C.N.T.E.E. Transelectrica S.A.
București
Şos. Ştefan cel Mare, nr. 1A, sector 1
Anexa la
Avizul ..../Adresa 2791
Data: 29. MAR. 2022
Responsabil AA:
Serviciul Tehnic:
CE:

PROIECTANT : S.C. CONSITRANS S.R.L.	BENEFICIAR : MINISTERUL TRANSPORTURILOR COMPANIA NAȚIONALĂ DE ADMINISTRARE A INFRASTRUCTURII RUTIERE	FUNCTIA :	NUME :	SEMNATURA:	Titlu plansa :	REV.	DATA:	DETALII REVIZIE :
	INVESTITIA : ELABORARE STUDIU DE FEZABILITATE „RETEAUA DE INFRASTRUCTURA INTEGRATA PENTRU ZONA ORBITALA BUCURESTI_LARGIRE LA 4 BENZI DN 1A SI MASURI DE SIGURANTA RUTIERA PE SECTORUL CUPRINS INTRE CENTURA BUCURESTI SI INTERSECTIA CU SOS. CHITILA - MOGOSOAIA	COORDONATOR DE PROIECT	ing. Catalin CIUBOTARIU		PLAN DE SITUATIE DN 1A			
		SEF PROIECT SPECIALITATE	ing. Victor RADULESCU					
UNIUNEA EUROPEANA	FAZA PROIECTARE : STUDIU DE FEZABILITATE	PROIECTAT	ing. Victor RADULESCU		LUCRARI DE DRUM			
PROIECT CO-FINANȚAT DIN FONDUL DE COEZIUNE, PRIN PROGRAMUL OPERAȚIONAL INFRASTRUCTURĂ MARE	Contract 92/105/60/23.12.2021 Proiect: 001/2022 · Data : 06/2021 · Scara :	VERIFICAT	ing. Alexandru PRODAN		Cod plansa : P-CST-00122-1-PRD1-SF-01-PS - 001-R00			

PROIECTAT :

Instrumente Structurale 2014-2020

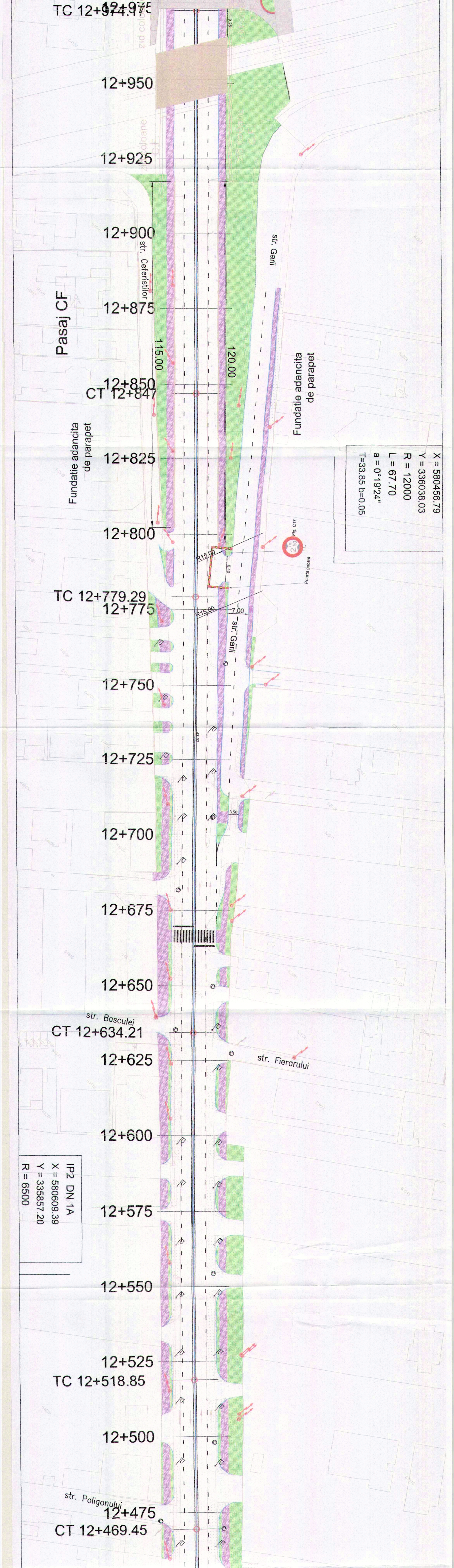
TC 12+974.17
12+975
9.25
zid coloane
12+950
12+925
zid coloane C.F.
12+900
str. Ceferiştilor
str. Gării
12+875
Pasaj CF
115.00
120.00
Fundatie adancita de parapet
12+850
CT 12+847
Fundatie adancita de parapet
12+825
X = 580456.79
Y = 336038.03
R = 12000
L = 67.70
a = 0°19'24"
T=33.85 b=0.05
12+800
Fig. C17
2.50 m
Poarta gabarit
R15.00
8.40
TC 12+779.29
12+775
R15.00
7.00
str. Gării
12+750
12+725
3.50
12+700
12+675
12+650
str. Basculei
CT 12+634.21
12+625
str. Fierarului
12+600
IP2 DN 1A
X = 580609.39
Y = 335857.20
R = 6500
12+575
12+550
12+525
TC 12+518.85
12+500
str. Poligonului
12+475
CT 12+469.45

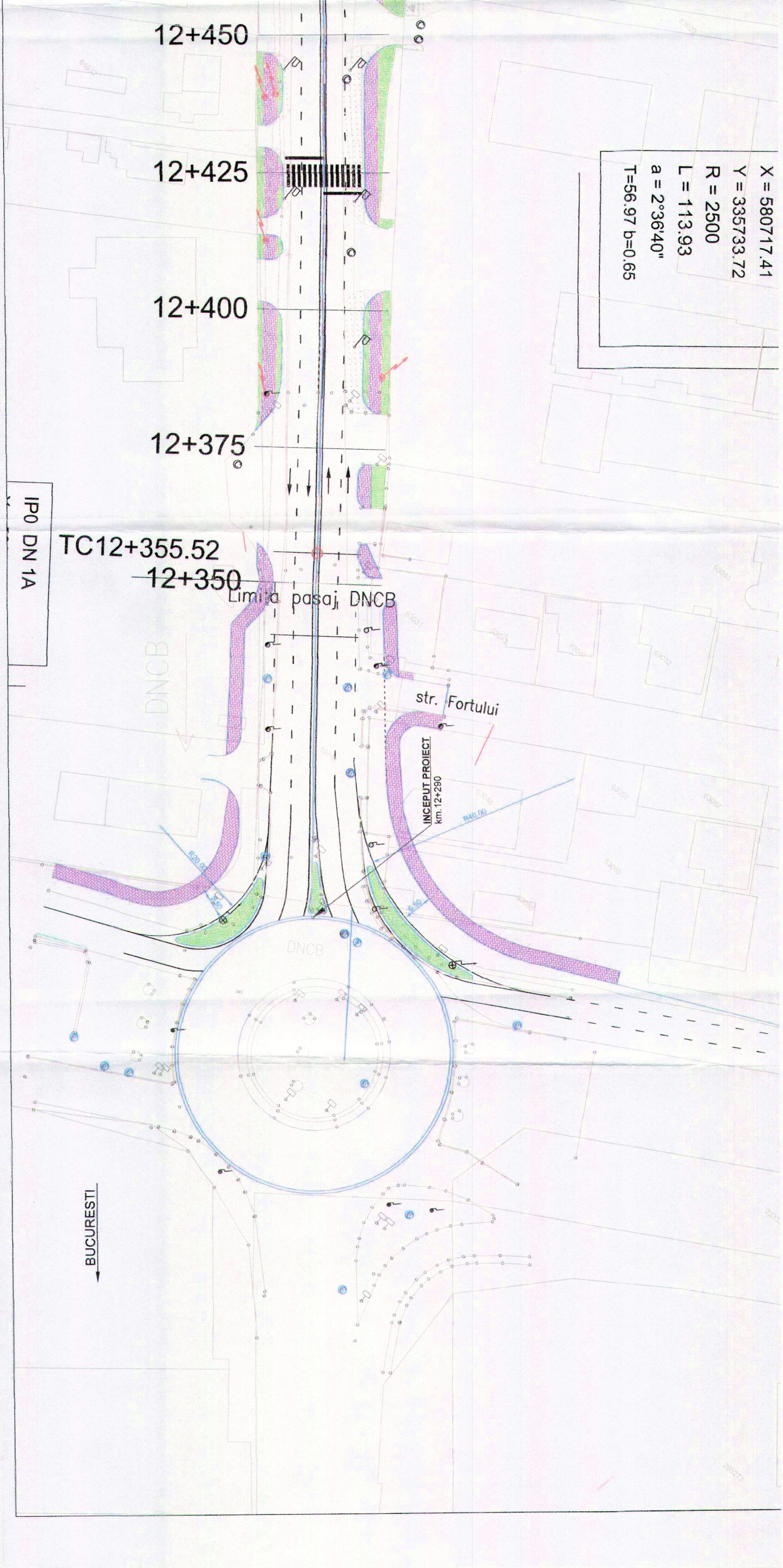
12+450
12+425
12+400
12+375
TC12+355.52
12+350
Limita pasaj DNCB
str. Fortului
INCEPUT PROIECT
km.12+290
R40.00
R20.00
6.50
DNCB
IP0 DN 1A
BUCURESTI
X = 580717.41
Y = 335733.72
R = 2500
L = 113.93
a = 2°36'40"
T=56.97 b=0.65